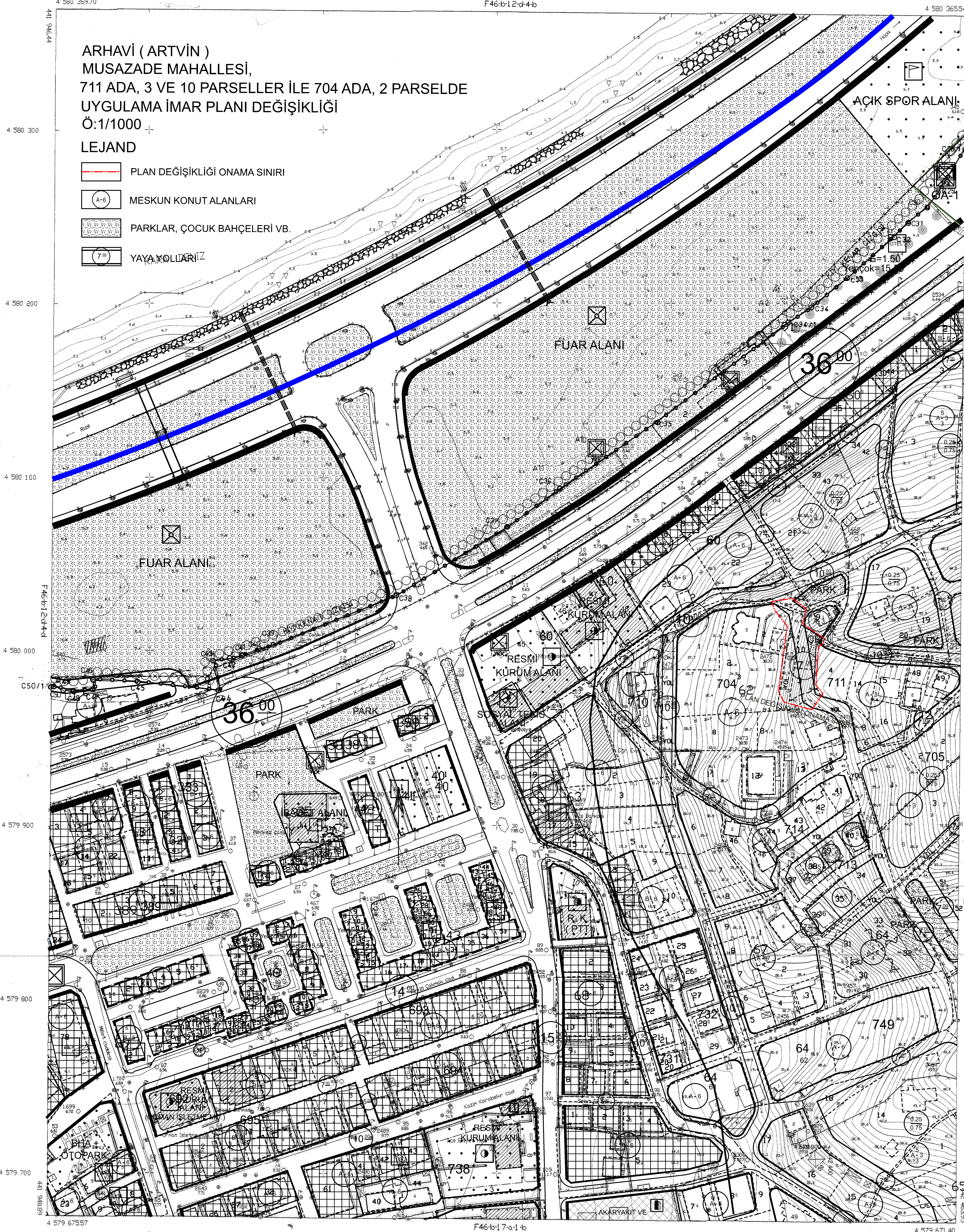


ARHAVI
(ARTVİN)
F46-b-12-d-4-c

01	02	03	04	05	06
07	08	09	10	11	12
13	14	15	16	17	18
19	20	21	22	23	24
25	26	27	28	29	30




ARHAVI (ARTVİN)
MUSAZADE MAHALLESİ,
711 ADA, 3 VE 10 PARSELLER İLE 704 ADA, 2 PARSELDE
UYGULAMA İMAR PLANI DEĞİŞİKLİĞİ
Ö:1/1000

LEJAND

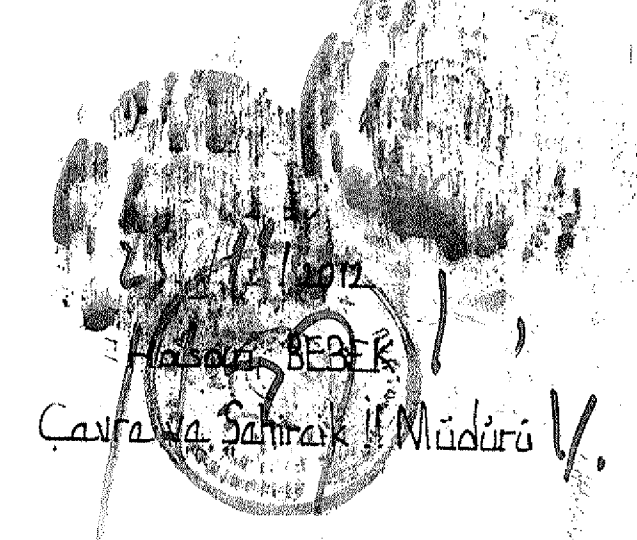
- PLAN DEĞİŞİKLİĞİ ONAMA SINIRI
- MESKUN KONUT ALANLARI
- PARKLAR, ÇOCUK BAĞÇELERİ VB.
- YAYA KOLLARI Z

İTDP 96 KODUNDA GEREKİR VE İZLENİLENDİRİLMİŞ
SEYAHAT HET LTD ŞTİ VE NEF MHA LTD ŞTİ OPTİK GÖRME TARAMACI
HAFSLAN 74 ADIET HALKAZAR HAYATİ DAVANCI 29 / 8/2022




İLÇE BAŞKANLIĞI
İ. ŞEHİR VE İZLENİLENDİRME
MÜHÜRÜ

(C 2811-C.3011) numaralı noktalar arası
Kıyı Kenar Çizgisi 11000 ölçekli
30L-28 nolu halihazır haritası üzerindeki
bulunan 17/05/1983 tarih onaylı Kıyı Kenar Çizgisinden,
(C.3011-C.3011) numaralı noktalar arası
Kıyı Kenar Çizgisi 11000 ölçekli
30L-27 nolu halihazır haritası üzerinde bulunan
12/05/1983 tarih onaylı Kıyı Kenar Çizgisinde
değişiklik olarak alınmıştır.



Çevre ve Şehircilik İl Müdürlüğü

İMAR PLANI DEĞİŞİKLİĞİ
KURUMUNUN İZLENİLENDİRİLMİŞ
ÇEVRE VE ŞEHİRCİLİK İL MÜDÜRLÜĞÜ
ÇEVRE VE ŞEHİRCİLİK İL MÜDÜRLÜĞÜ



ARHAVI
(ARTVİN)
F46-b-12-d-4-c

3621 Sayılı Kanunun Uygulanmasına dair Yönetmeliğin 8. Maddesine göre işlem yapılarak Komisyonumuzca imzalanmıştır. 23/11/2012

1/1000

BAŞKAN
Dinçer YOLAÇAN
Harita Mühendisi
Çevre ve Şehircilik İl Müdürlüğü

İLÇE BAŞKANI
ASLI KOC
Jeoloji Mühendisi
Çevre ve Şehircilik İl Müdürlüğü

İLÇE BAŞKANI
Mesut YÜKSEL
Şehir Plancısı
Çevre ve Şehircilik İl Müdürlüğü

İLÇE BAŞKANI
Bedia İSKİ
İnsaat Mühendisi
Çevre ve Şehircilik İl Müdürlüğü

İLÇE BAŞKANI
Kamil ORUÇ
Ziraat Mühendisi
Çevre ve Şehircilik İl Müdürlüğü