

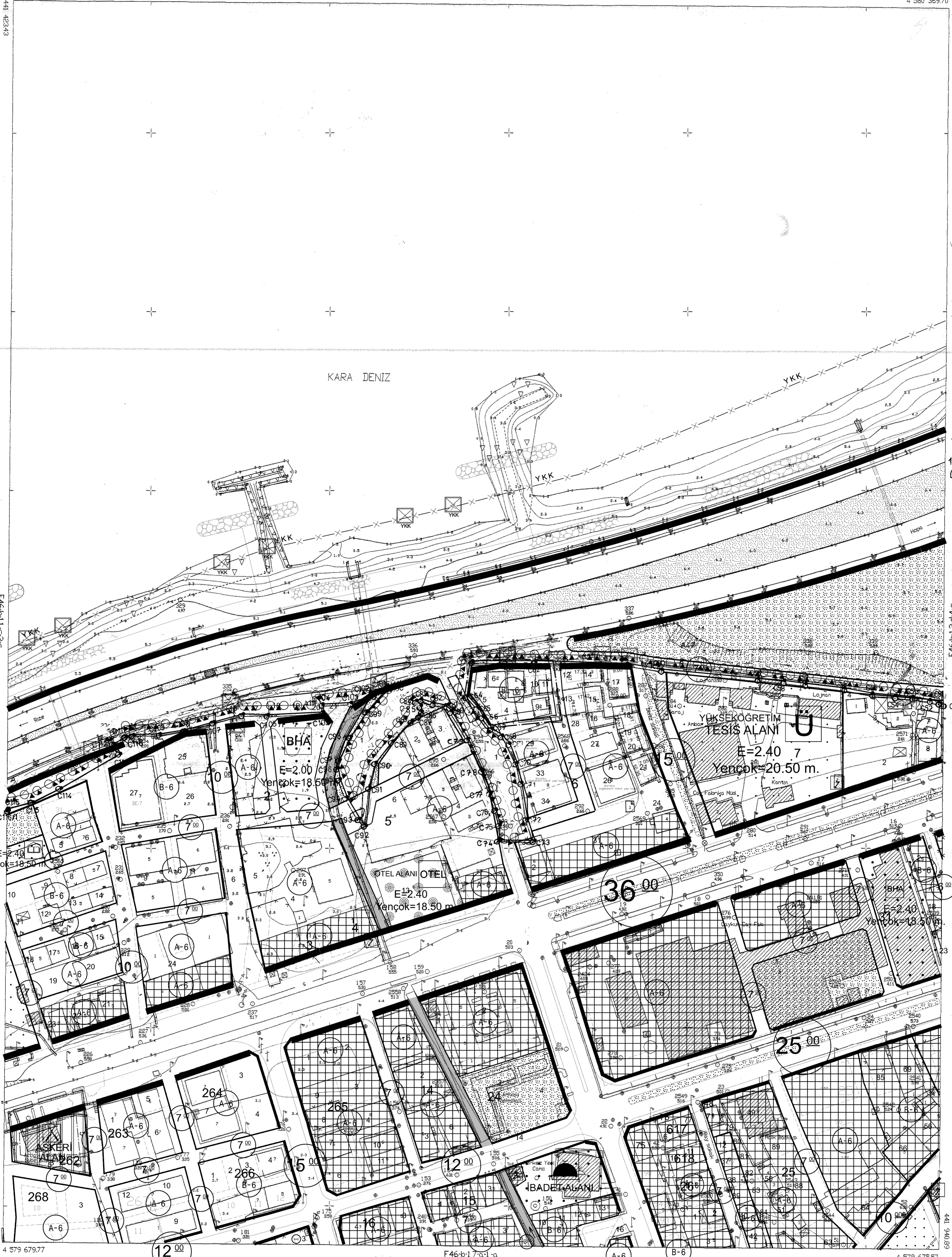
01	02	03	04	05	06
07	08	09	10	11	12
13	14	15	16	17	18
19	20	21	22	23	24
25	26	27	28	29	30

ARHAVI
(ARTVIN)
F46-b-12-d-4-d

F46-b-12-d-4-a

4 580 373.91

4 580 369.70




TIRP 86 KOORDINAT SİSTEMİNDE VE 1998 ÇEĞRÜĞÜNDE
SİZMAN HRT. LTD. ŞTİ. VE MEF. M.M. LTD. ŞTİ. ORTAK GİRİŞİMİ TARAFINDAN
YAPILAN 74 ADET HALKLAZIR HARİTA ÇİZİMİ
28 / 11 / 2012



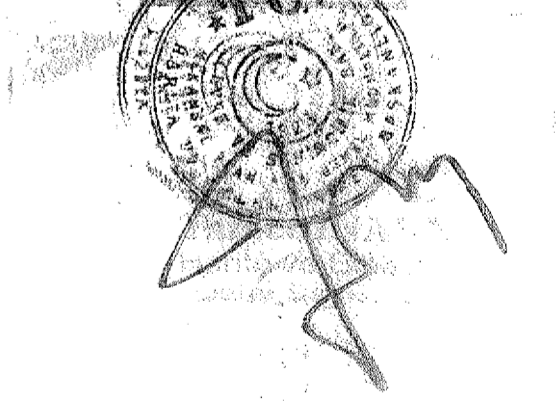
İL BAKANLIĞI
A. SERDAR TIRYAKI
HARİTA BAKANI

(C5011-C73) numaralı noktalar
arası Kıyı Kenar Çizgisi 11000
ölçekli 30L-2A no lu halihazır
haritası üzerinde bulunan
12.08.1975 tarih onaylı Kıyı Kenar
Çizgisinden, (C74-C10511) numaralı
Kıyı Kenar Çizgisi 11000 ölçekli
30L-2A no lu halihazır haritası
üzerinde bulunan 12.08.1975 tarih
onaylı Kıyı Kenar Çizgisinden,
(C10511-C11611) numaralı noktalar
arası Kıyı Kenar Çizgisi
11000 ölçekli 30L-18 no lu ha-
lizahr haritası üzerinde bulunan
12.08.1975 tarih onaylı Kıyı Kenar
Çizgisinden doğru olarak aktarılmıştır.



(C93-C94) no'lu
noktalar arasında;
ARTVİN

23/11/2012
BİRİNCİ BAŞKAN
Çevre ve Şehircilik İl Müdürlüğü



AKTARMA İŞLEMİ
UYGUN GÖRÜLMÜŞTÜR.
08.10.2012
ÇEVRE VE ŞEHİRCİLİK BAKANLIĞI
Mülkiyet ve İmarat Genel Müdürlüğü



ARHAVI
(ARTVIN)
F46-b-12-d-4-d

2621 Sayılı Kanunun Uygulanmasına Dair Yönetmeliğin 8.
Maddesine göre işlem yapılarak Komisyonumuzca imzalanmıştır. 23/11/2012

1/1000

BASKAN
Dincer YOLACAN
Harita Mühendisi
Çevre ve Şehircilik İl Müdürlüğü

LÜYE
ASLI KOC
Jeoloji Mühendisi
Çevre ve Şehircilik İl Müdürlüğü

LÜYE
MESUT YÜKSEL
Şehir Plancısı
Çevre ve Şehircilik İl Müdürlüğü

LÜYE
Bedia İSK
İnsaat Mühendisi
Çevre ve Şehircilik İl Müdürlüğü

LÜYE
Kamil ORUÇ
Ziraat Mühendisi
Çevre ve Şehircilik İl Müdürlüğü

MÜHÜRLEME İŞLEMİ
SİZMAN HRT. LTD. ŞTİ. VE MEF. M.M. LTD. ŞTİ. ORTAK GİRİŞİMİ