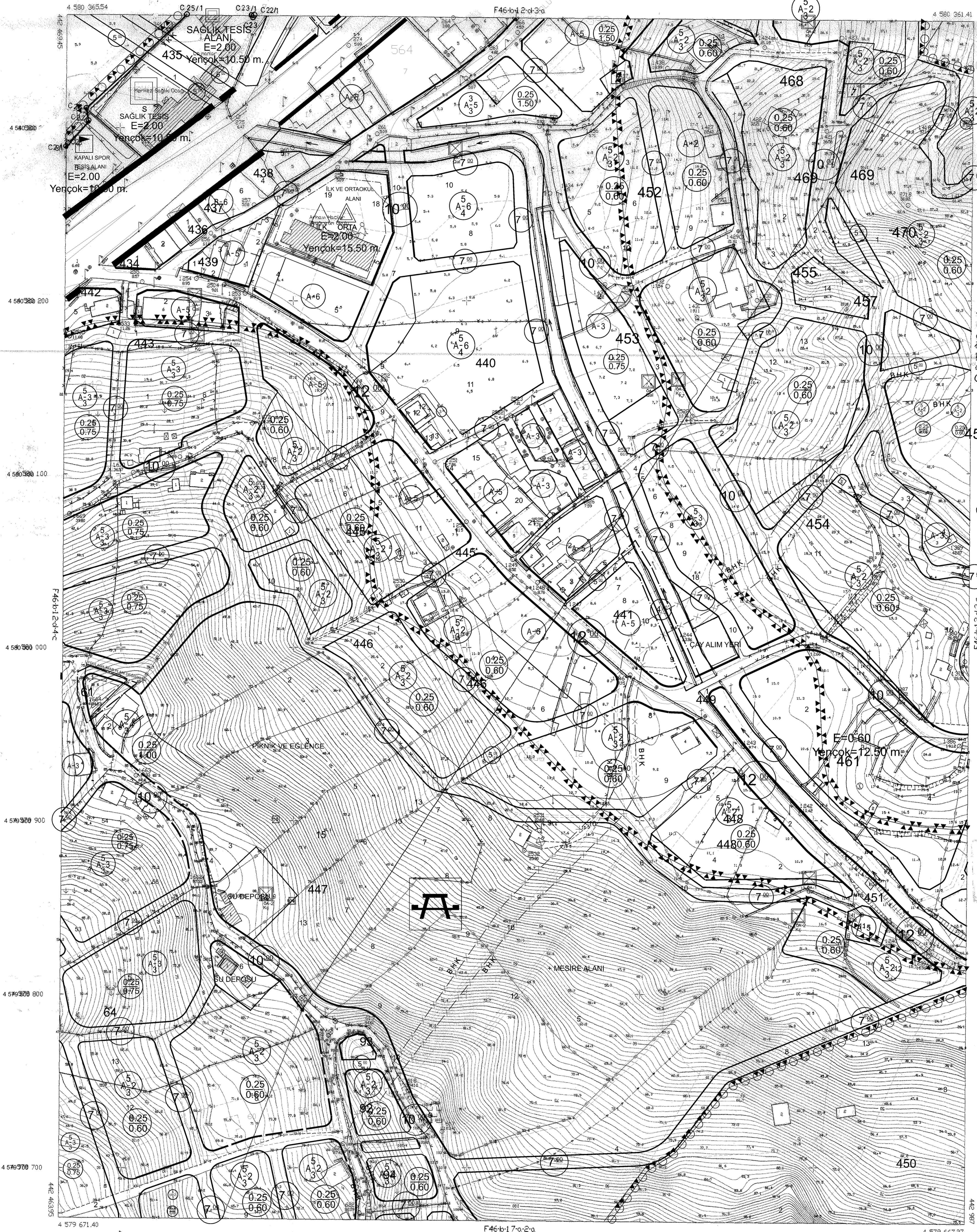



01	46
02	45
03	44
04	43
05	42
06	41
07	40
08	39
09	38
10	37
11	36
12	35
13	34
14	33
15	32
16	31
17	30
18	29
19	28
20	27
21	26
22	25
23	24
24	23

ARHAVI
KARTVIND
F46-b-12-d-3-d



UTM 56 KOORDİNAT SİSTEMİNDE VE 1988-0-6 PROJESİNDE
SEYHAN HRT. LTD. STI. VE MEF. NİM. LTD. STI. ORTAK ÇİŞME TARAFINDAN
YAPILAN 74 ABET HALIHAZ HARİTA ÇİZİMİ
29 / 11 / 2017




İLKER BAKMAZ
A. SERHAR TIRYAK
HARİTA DANIŞMANI

(C25/1-C23-C33/1) numaralı nokta
arası Kıyı Kanarı Çizisi 11/04
ölçekli 30L-28 nolu halihazır
ritası üzerinde bulunan 17/05/19
tarih onaylı Kıyı Kanarı Çizisi
(C25/1-C23/1) numaralı noktalar
arası Kıyı Kanarı Çizisi 11/04
ölçekli 30L-28 nolu halihazır
haritası üzerinde bulunan
17/05/1933 tarih onaylı 2/11/12
Çizisinden doğru olarak aktarılmış
miştir.

21/11/2014
Harita BEBİB
Çevre ve Şehircilik Müdürlüğü

ANLAMA İŞLERİ
UYGUN GÖRÜLMÜŞTÜR.
08/10/2013
ÇEVRE VE ŞEHİRCİLİK BAKANLIĞI
Mülkiyet Planlama
Genel Müdürlüğü



3621 Sayılı Kanun'un Uygulanmasına dair Yönetmeliğin 8
Maddeğine ötra İslam yapılacak Komisyonumuzca imzalanmıştır 23/11/2012

1/1000

BASKAN
Dinçar YOLACAN
Harita Mühendisi
Çavra ve Şehircilik İl Müdürlüğü

ÜYE
Asu ZOC
Jeoloji Mühendisi
Çavra ve Şehircilik İl Müdürlüğü

ÜYE
Mesut YÜKSEL
Şehir Plancısı
Çavra ve Şehircilik İl Müdürlüğü

ÜYE
Beda İKİ
İnsaat Mühendisi
Çavra ve Şehircilik İl Müdürlüğü

ÜYE
Kamil ORUC
Ziraat Mühendisi
Gıda Tarım ve Hayvancılık İl Müdürlüğü

MÜTEAHHİT - SEYHAN HRT. LTD. STI. VE MEF. NİM. LTD.
ORTAK ÇİŞME

ARHAVI
KARTVIND
F46-b-12-d-3-d